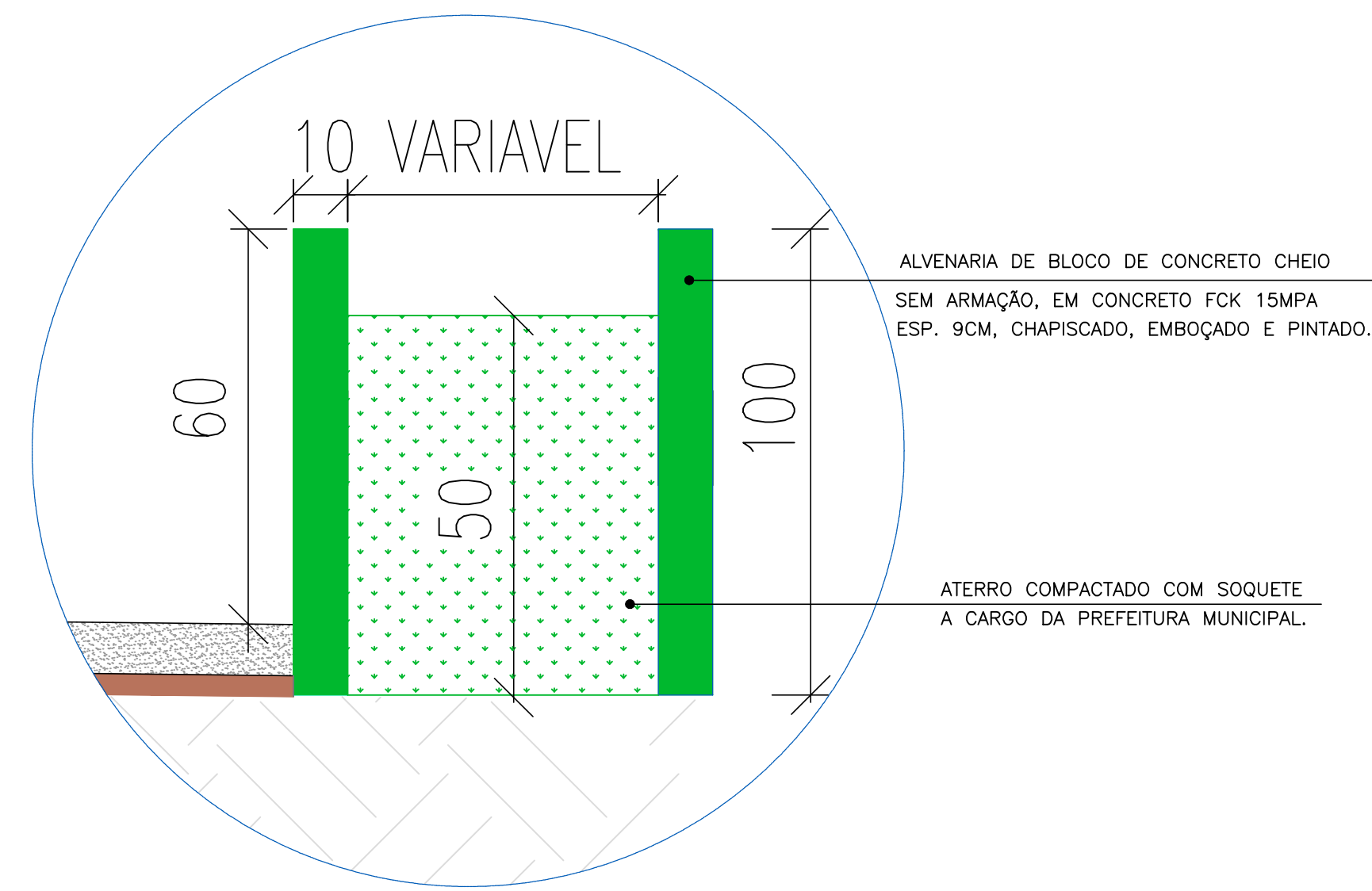
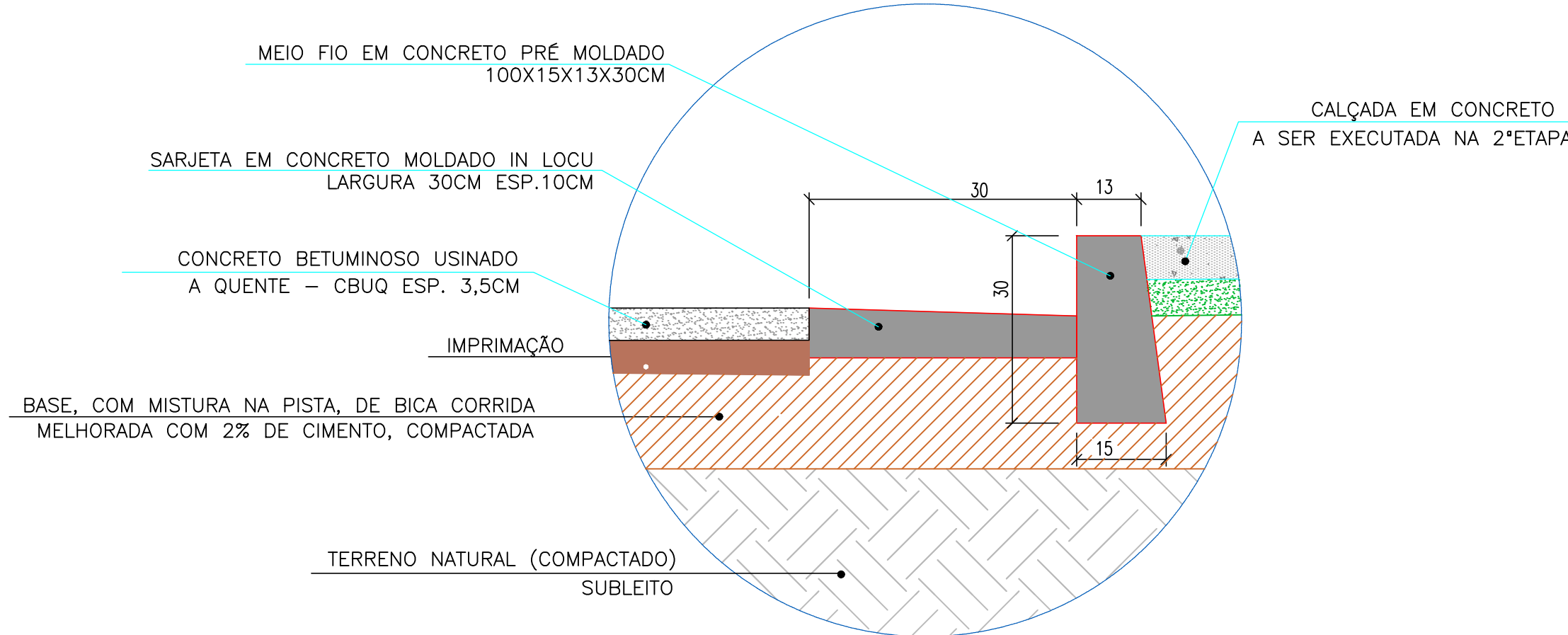


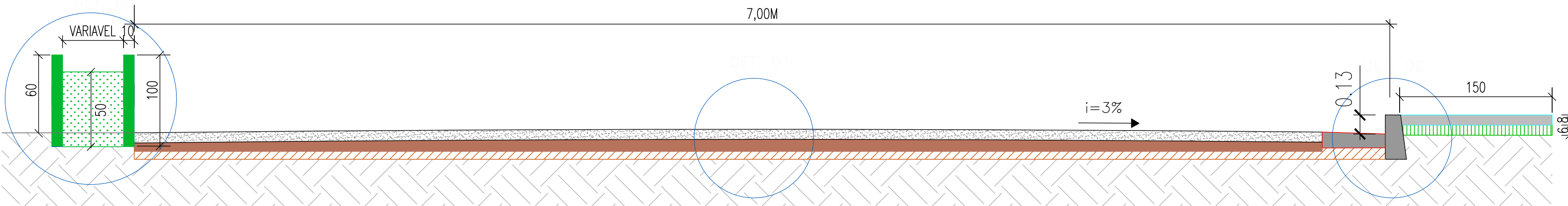
DET. 01 - Pavimentação  
SEM ESCALA



DET. 03 - Canteiros  
SEM ESCALA



DET. 02 - Meio fio e sarjeta  
SEM ESCALA



SEÇÃO TRANSVERSAL  
SEM ESCALA

### Legenda pavimentação:

- Canteiro existente a ser mantido
- Sarjeta de 30cm - A ser executada
- Meio fio - A ser executado
- Alinhamento da via em CBUQ - Existe a ser mantida
- Divisa da via em CBUQ existente com a via a ser pavimentada
- CBUQ e=3,5cm - A ser executado
- Delimitação dos canteiros novos (VER NOTA 02)

### Nota 01: Serviços preliminares

Os serviços de movimentação de terra, patrolamento e limpeza da via serão realizados pela prefeitura municipal anterior ao início das obras.

### Nota 02: Canteiros projetados

Será realizada na etapa proposta a demarcação, bem como fechamento dos canteiros existentes em projeto, não estando contemplada a vegetação/ paisagismo nos mesmos.

QUADRO DE ÁREAS	
Área total de regularização	3.032,07M²
Área total de pavimentação	2.469,86M²
Extensão total de meio fio	228,35M
Extensão total de sarjeta	221,35M
Área total de canteiros	495,81M²

Aprovações e Registros.

ART MG20232631706

**De Paula** Responsável Técnico

ENGENHARIA | CNPJ: 19.442.968/0001-04

Rua José Virgílio, 423 LJ 01  
Bairro Centro - Lima Duarte/MG  
Telefone: (32) 88490-4353  
E-mail: pri\_eng@hotmail.com

Engº Civil Priscila C. de Paula Neto - CREA-MG 142702/D

MUNICÍPIO DE BOM JARDIM DE MINAS

Prefeito Municipal: José Francisco Matos e Silva

CNPJ: 18.684.217/0001-23

Fone: (32)3292-1601

CONTRATO DE REPASSO

Título: PAVIMENTAÇÃO ASFÁLTICA EM CBUQ E EXECUÇÃO DE INFRAESTRUTURA

Endereço da obra: Avenida Prefeito Genivaldo Marques de Paula, entrada de Bom Jardim de Minas - MG.

Área: 3.032,07m2

Folha: 01/03

Revisão Nº: 02

Conteúdo: Planta baixa Pavimentação, legenda e detalhamento de meio fio, sarjeta e canteiros.

Escala: Indicada

Data base Sefira: Out/2023

Data: 12/03/2024